









Имя и подп.	Подпись и дата	Вознак. инв. №	Согласовано

	ГРАНИЦЫ ТЕРРИТОРИЙ ПЛАНИРУЕМОЙ ЗАСТРОЙКИ
	КРАСНАЯ ЛИНИЯ
	ПЛАНИРУЕМЫЕ ЖИЛЫЕ ДОМА
	ПЛАНИРУЕМЫЕ ЗЕМЕЛЬНЫЕ УЧАСТКИ ПОД ИЖС
	ПРОЕЗЖАЯ ЧАСТЬ УЛИЦЫ(П)
	ПАРК
	СКВЕР
	ПЕШЕХОДНЫЕ ДОРОЖКИ

№ п/п	Наименование объектов	Ед. изм.	Всего
1	Территории жилой застройки земельных участков с кадастровым номером	кв.м	203 192
	В том числе:		
	- планируемые жилые дома с земельными участками:	кв.м	128 954
	- проезды:	кв.м	57 246
	- земли общего пользования	кв.м	16 992
2	Количество жилых домов:	шт.	80
3	Численность населения при среднем размере семьи 4 чел.	чел.	320
4	Плотность населения	чел./га	16

№ п/п	Наименование объектов	Этажность	Количество
1-14 16-23 25-36 39-50 52-71 74-86 89	Усадебный жилой дом	1-2	80
15 24 51 37 38 72 73 87 88	Сквер Парк Земли общего пользования		

						Администрация муниципального образования "поселок Пристен" Пристенского района Курской области			
						ПРОЕКТ ПЛАНИРОВКИ С ПРОЕКТОМ МЕЖЕВАНИЯ В ЕГО СОСТАВЕ территории жилой застройки в кадастровом квартале 46:19:100104 с местоположением: Курская область, Пристенский район, п. Пристенъ			
Изм.	Кол.уч.	Лист	№ док.	Подпись	Дата	ПРОЕКТ ПЛАНИРОВКИ	Стация	Лист	Листов
							ПП	2	
						План границ земельных участков М 1:1 000	ИП Воробьев А.А.		